

# Regionalplan Region Oberfranken-Ost (5)

## Verordnung zur Änderung des Regionalplans

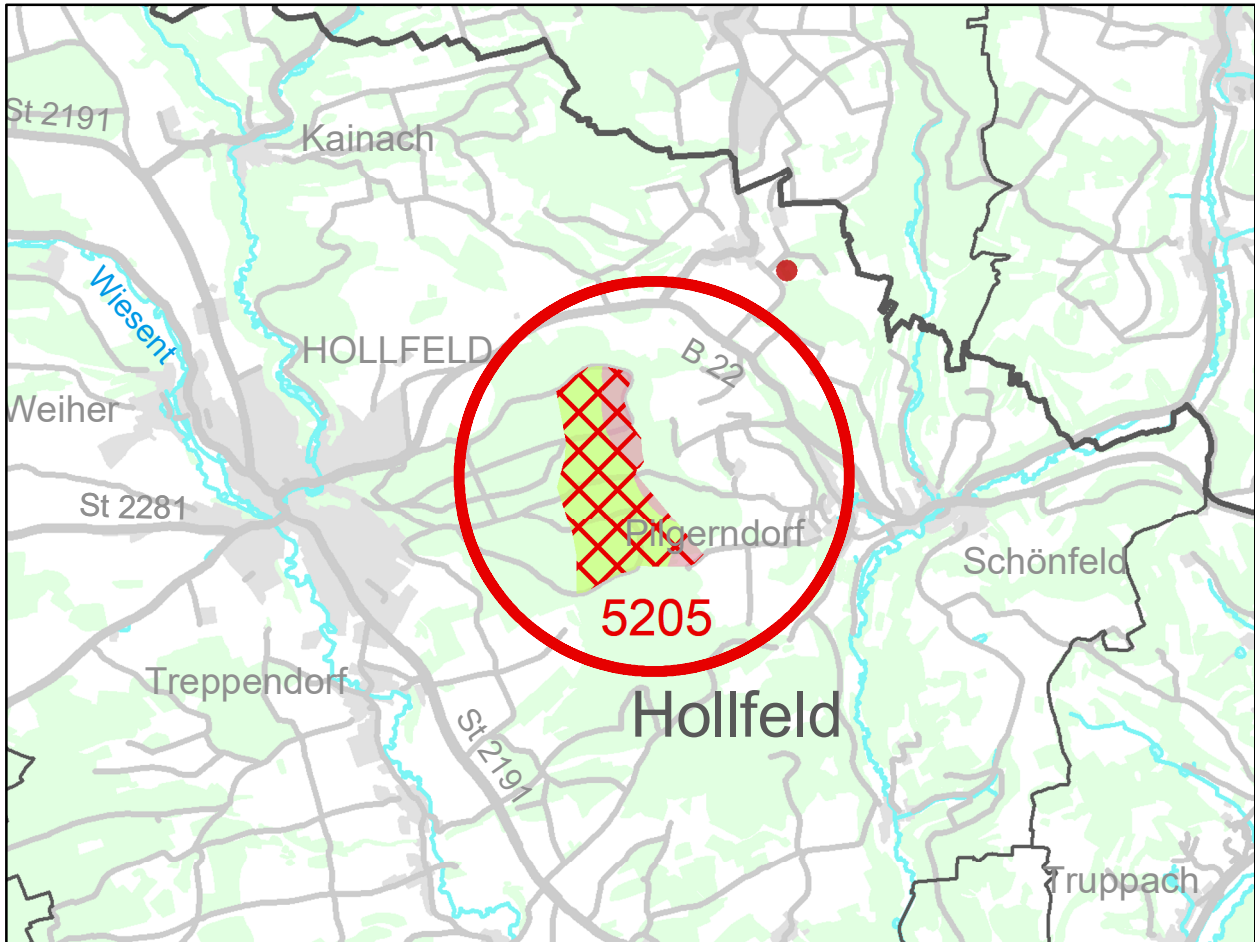
Tektur zu Karte 2 "Siedlung und Versorgung"

### 6.5.2 Windenergie;

### Neuvorschlag für das Vorranggebiet für Windenergieanlagen 5205 Hollfeld-Ost, Stadt Hollfeld, Landkreis Bayreuth




Beschlussvorlage für die Sitzung des Planungsausschusses Oberfranken-Ost am 28.04.2025

Ergebnis des Beteiligungsverfahrens




### Ziele und Grundsätze der Raumordnung

#### Zeichnerisch verbindliche Darstellungen

-  5205 Vorranggebiet für Windenergieanlagen
-  Vorranggebiet für Windenergieanlagen - soll hinzukommen
-  Vorranggebiet für Windenergieanlagen - soll entfallen






Maßstab 1:50.000



Kartengrundlage: Nutzung der Geobasisdaten der Bayerischen Vermessungsverwaltung

Geobasisdaten: ©Bayerische Vermessungsverwaltung

### Nachrichtliche Wiedergabe staatlicher Planungsziele

-  Regionsgrenze
- Verwaltungsgrenzen
  -  Grenzen der Gemeinden
  -  Grenzen der Landkreise und kreisfreien Städte
  -  Grenze des Regierungsbezirkes
-  bestehende Windenergieanlagen (Stand: 01.01.2025)

Bearbeiter: Regionsbeauftragter für die Region Oberfranken-Ost bei der Regierung von Oberfranken

Kartographie: Regierung von Oberfranken

Herausgeber: Regionaler Planungsverband Oberfranken-Ost