

Regionalplan Region Oberfranken-Ost (5)

Verordnung zur Änderung des Regionalplans

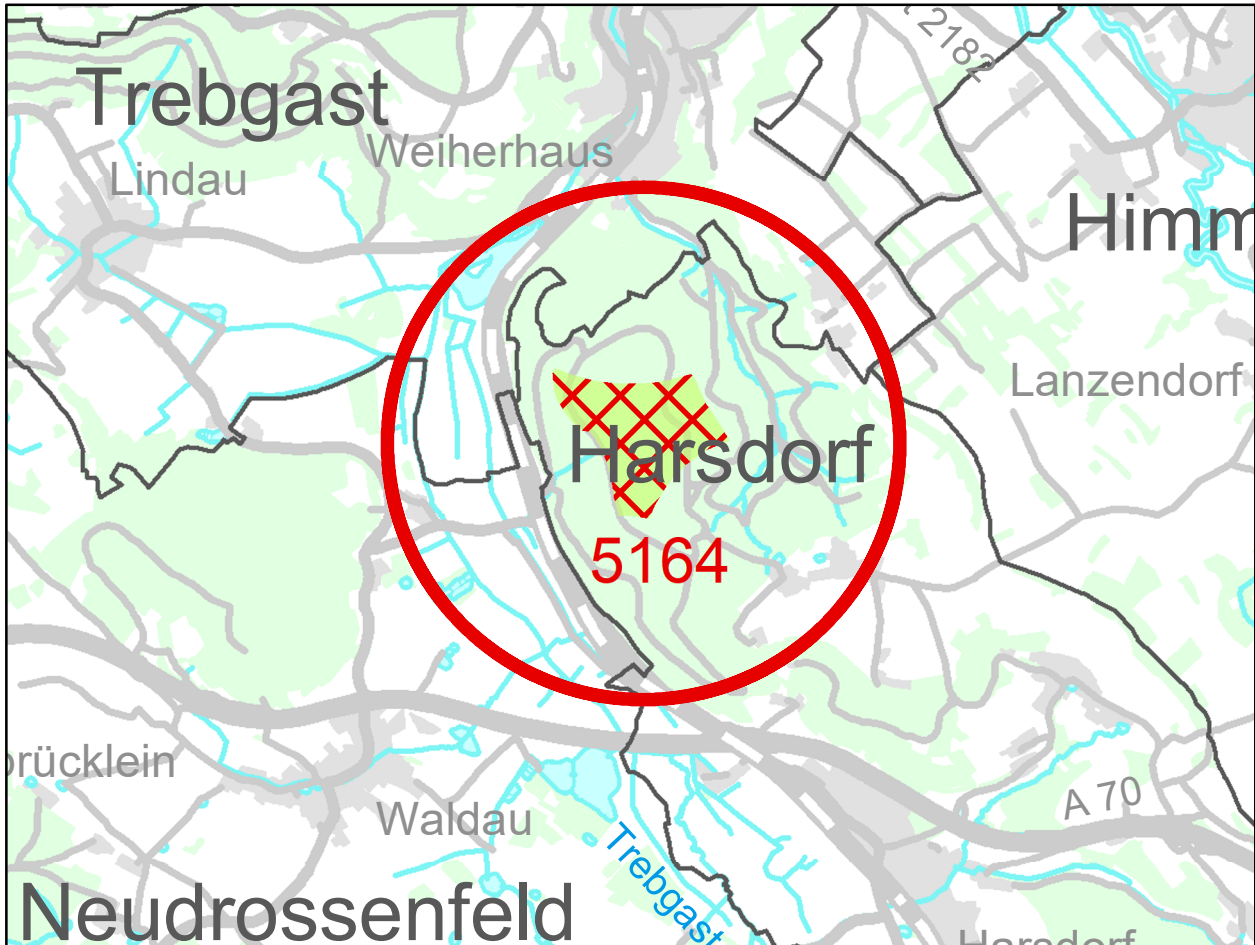
Tektur zu Karte 2 "Siedlung und Versorgung"

6.5.2 Windenergie;

Neuvorschlag für das Vorranggebiet für Windenergieanlagen 5164 Harsdorf-Nordwest, Gemeinde Harsdorf, Landkreis Kulmbach


Beschlussvorlage für die Sitzung des Planungsausschusses Oberfranken-Ost am 28.04.2025


Ergebnis des Beteiligungsverfahrens



Ziele und Grundsätze der Raumordnung

Zeichnerisch verbindliche Darstellungen




 5164 Vorranggebiet für Windenergieanlagen

 Vorranggebiet für Windenergieanlagen - soll hinzukommen

Nachrichtliche Wiedergabe staatlicher Planungsziele


 Regionsgrenze

Verwaltungsgrenzen

 Grenzen der Gemeinden
 Grenzen der Landkreise und kreisfreien Städte
 Grenze des Regierungsbezirkes

 bestehende Windenergieanlagen (Stand: 01.01.2025)

Maßstab 1:50.000



Bearbeiter: Regionsbeauftragter für die Region Oberfranken-Ost bei der Regierung von Oberfranken

Kartengrundlage: Nutzung der Geobasisdaten der Bayerischen Vermessungsverwaltung

Kartographie: Regierung von Oberfranken

Geobasisdaten: ©Bayerische Vermessungsverwaltung

Herausgeber: Regionaler Planungsverband Oberfranken-Ost