

Regionalplan Region Oberfranken-Ost (5)

Verordnung zur Änderung des Regionalplans

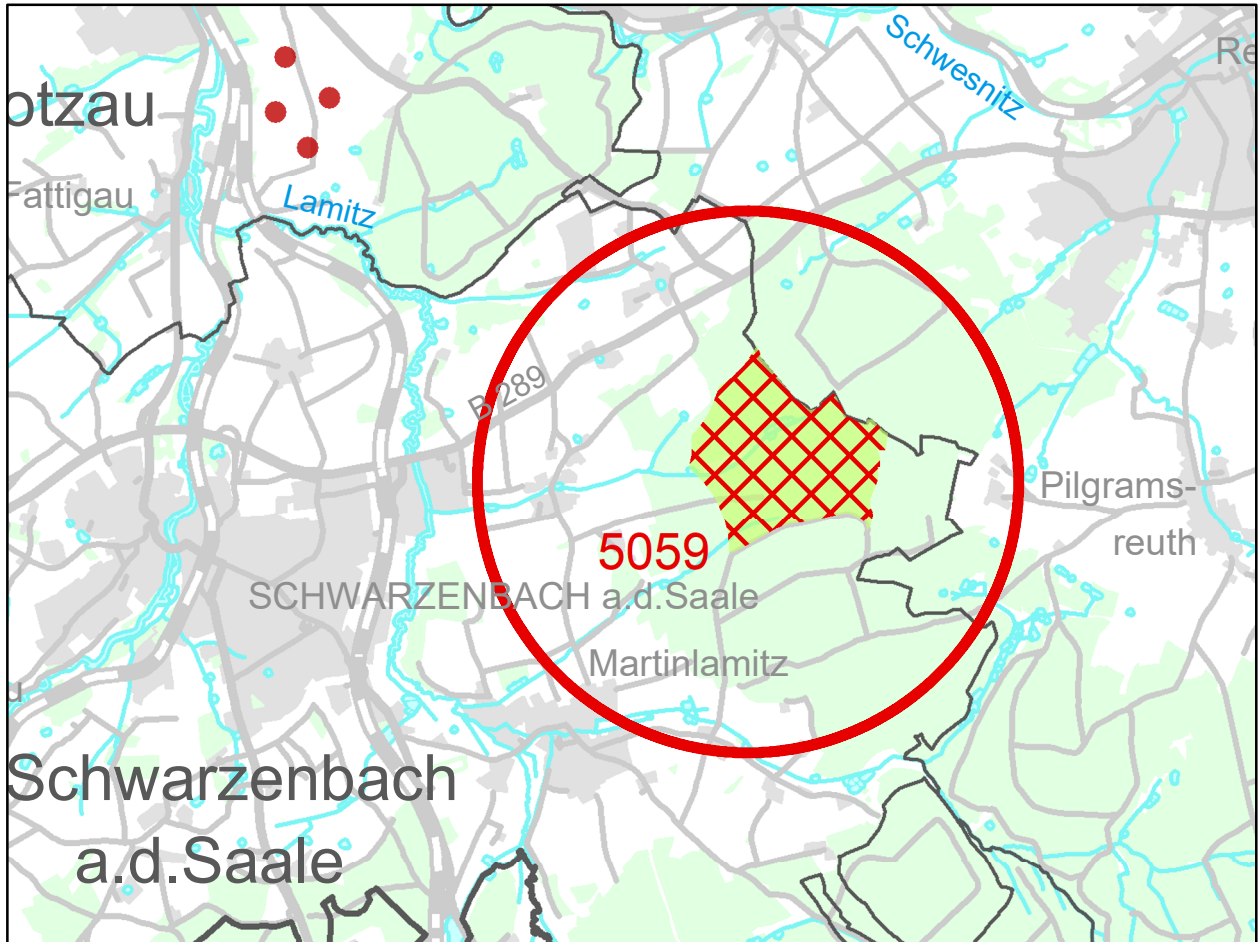
Tektur zu Karte 2 "Siedlung und Versorgung"

6.5.2 Windenergie;

Neuvorschlag für das Vorranggebiet für Windenergieanlagen 5059 Martinlamitz-Nordost, Stadt Schwarzenbach a.d.Saale, Landkreis Hof


Beschlussvorlage für die Sitzung des Planungsausschusses Oberfranken-Ost am 28.04.2025


Ergebnis des Beteiligungsverfahrens



Ziele und Grundsätze der Raumordnung

Zeichnerisch verbindliche Darstellungen


 5059 Vorranggebiet für Windenergieanlagen


 Vorranggebiet für Windenergieanlagen - soll hinzukommen

Nachrichtliche Wiedergabe staatlicher Planungsziele

 Regionsgrenze

Verwaltungsgrenzen


 Grenzen der Gemeinden

 Grenzen der Landkreise und kreisfreien Städte

 Grenze des Regierungsbezirkes

 bestehende Windenergieanlagen (Stand: 01.01.2025)

Maßstab 1:50.000



Bearbeiter: Regionsbeauftragter für die Region Oberfranken-Ost bei der Regierung von Oberfranken

Kartengrundlage: Nutzung der Geobasisdaten der Bayerischen Vermessungsverwaltung

Kartographie: Regierung von Oberfranken

Geobasisdaten: ©Bayerische Vermessungsverwaltung

Herausgeber: Regionaler Planungsverband Oberfranken-Ost