

# Regionalplan Region Oberfranken-Ost (5)

## Verordnung zur Änderung des Regionalplans

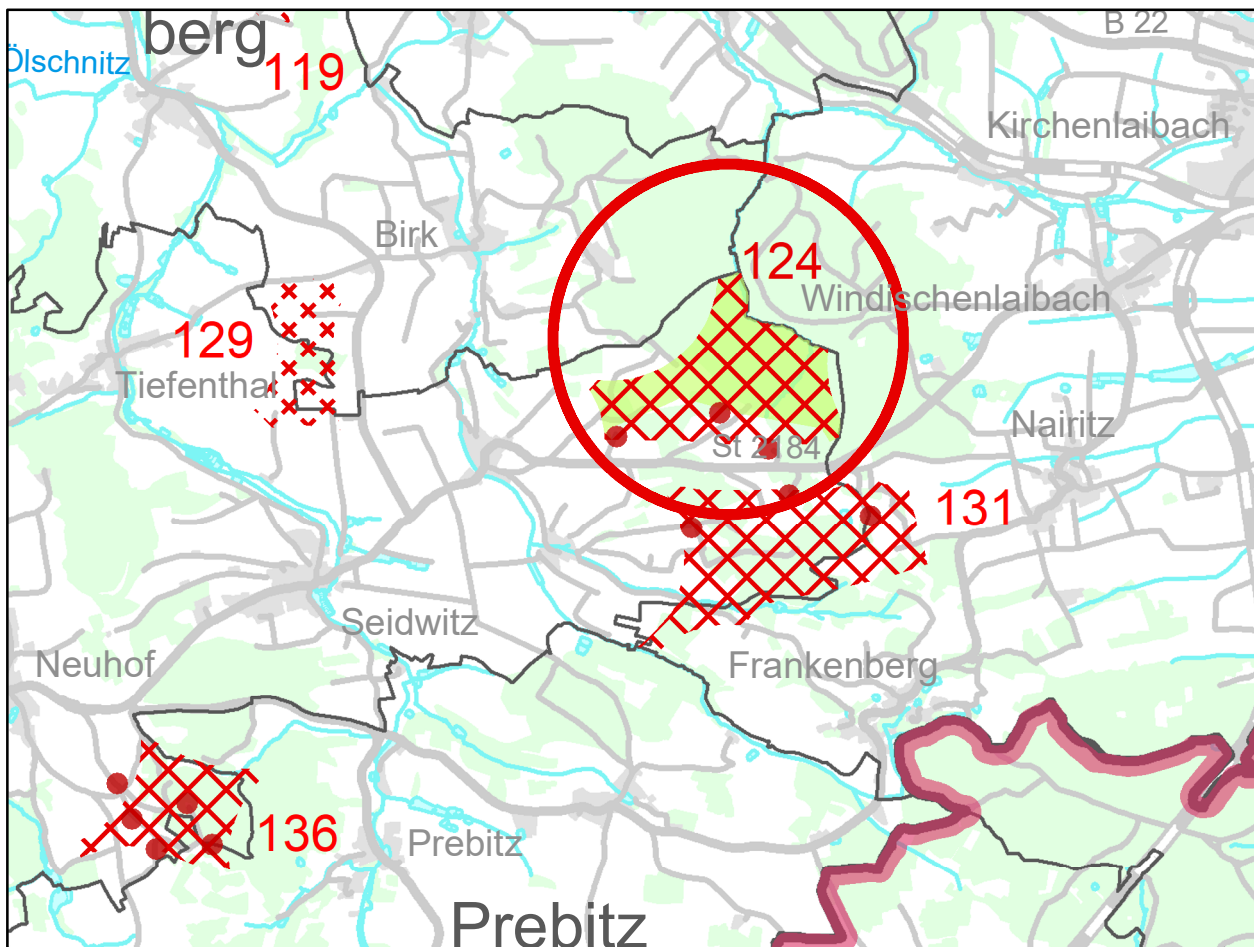
Tektur zu Karte 2 "Siedlung und Versorgung"

### 6.5.2 Windenergie;

### Erweiterungsvorschlag für das Vorranggebiet für Windenergieanlagen 124 Seidwitz-Nordost, Stadt Creußen, Landkreis Bayreuth


Beschlussvorlage für die Sitzung des Planungsausschusses Oberfranken-Ost am 28.04.2025


Ergebnis des Beteiligungsverfahrens



## Ziele und Grundsätze der Raumordnung

### Zeichnerisch verbindliche Darstellungen


 124 Vorranggebiet für Windenergieanlagen


 Vorranggebiet für Windenergieanlagen - soll hinzukommen


### Nachrichtliche Wiedergabe staatlicher Planungsziele

 Regionsgrenze

### Verwaltungsgrenzen


 Grenzen der Gemeinden

 Grenzen der Landkreise und kreisfreien Städte

 Grenze des Regierungsbezirkes

 bestehende Windenergieanlagen (Stand: 01.01.2025)

Maßstab 1:50.000



Bearbeiter: Regionsbeauftragter für die Region Oberfranken-Ost bei der Regierung von Oberfranken

Kartengrundlage: Nutzung der Geobasisdaten der Bayerischen Vermessungsverwaltung

Kartographie: Regierung von Oberfranken

Geobasisdaten: ©Bayerische Vermessungsverwaltung

Herausgeber: Regionaler Planungsverband Oberfranken-Ost