

Regionalplan Region Oberfranken-Ost (5)

Verordnung zur Änderung des Regionalplans

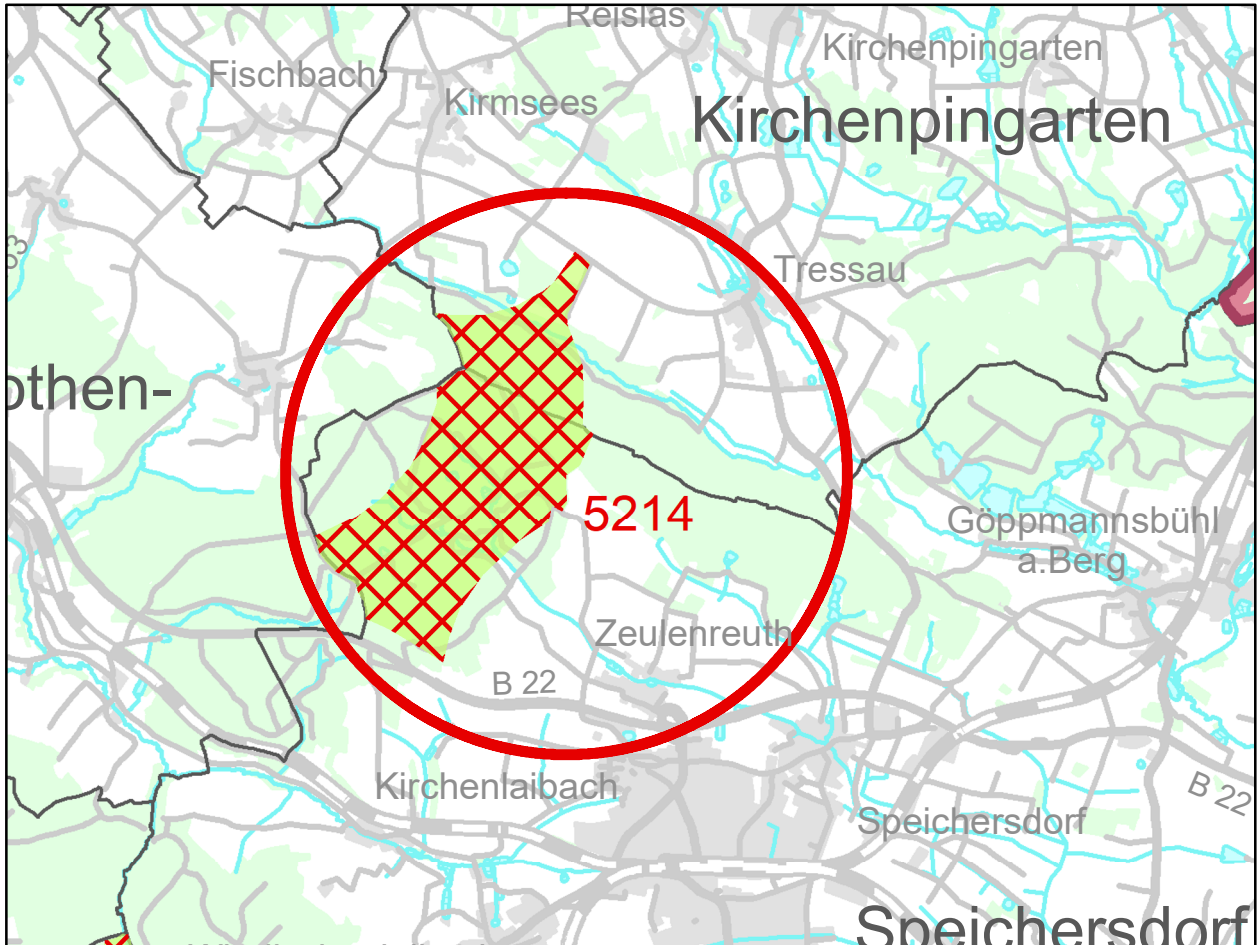
Tektur zu Karte 2 "Siedlung und Versorgung"

6.5.2 Windenergie;

Neuvorschlag für das Vorranggebiet für Windkraftanlagen 5214 Zeulenreuth-Nordwest, Gemeinde Kirchenpingarten und Gemeinde Speichersdorf, Landkreis Bayreuth



Vorlage zur Sitzung des Planungsausschusses Oberfranken-Ost am 06.05.2024

Beschlussvorlage zur Einleitung des Beteiligungsverfahrens



Ziele und Grundsätze der Raumordnung




Zeichnerisch verbindliche Darstellungen

-  5214 Vorranggebiet für Windkraftanlagen
-  Vorranggebiet für Windkraftanlagen - soll hinzukommen

Nachrichtliche Wiedergabe staatlicher Planungsziele


-  Regionsgrenze

Verwaltungsgrenzen

-  Grenzen der Gemeinden
-  Grenzen der Landkreise und kreisfreien Städte
-  Grenze des Regierungsbezirkes

-  bestehende Windenergieanlagen (Stand: 01.04.2024)

Maßstab 1:50.000



Bearbeiter: Regionsbeauftragter für die Region Oberfranken-Ost bei der Regierung von Oberfranken

Kartengrundlage: Nutzung der Geobasisdaten der Bayerischen Vermessungsverwaltung

Kartographie: Regierung von Oberfranken

Geobasisdaten: ©Bayerische Vermessungsverwaltung

Herausgeber: Regionaler Planungsverband Oberfranken-Ost