

# Regionalplan Region Oberfranken-Ost (5)

## Verordnung zur Änderung des Regionalplans

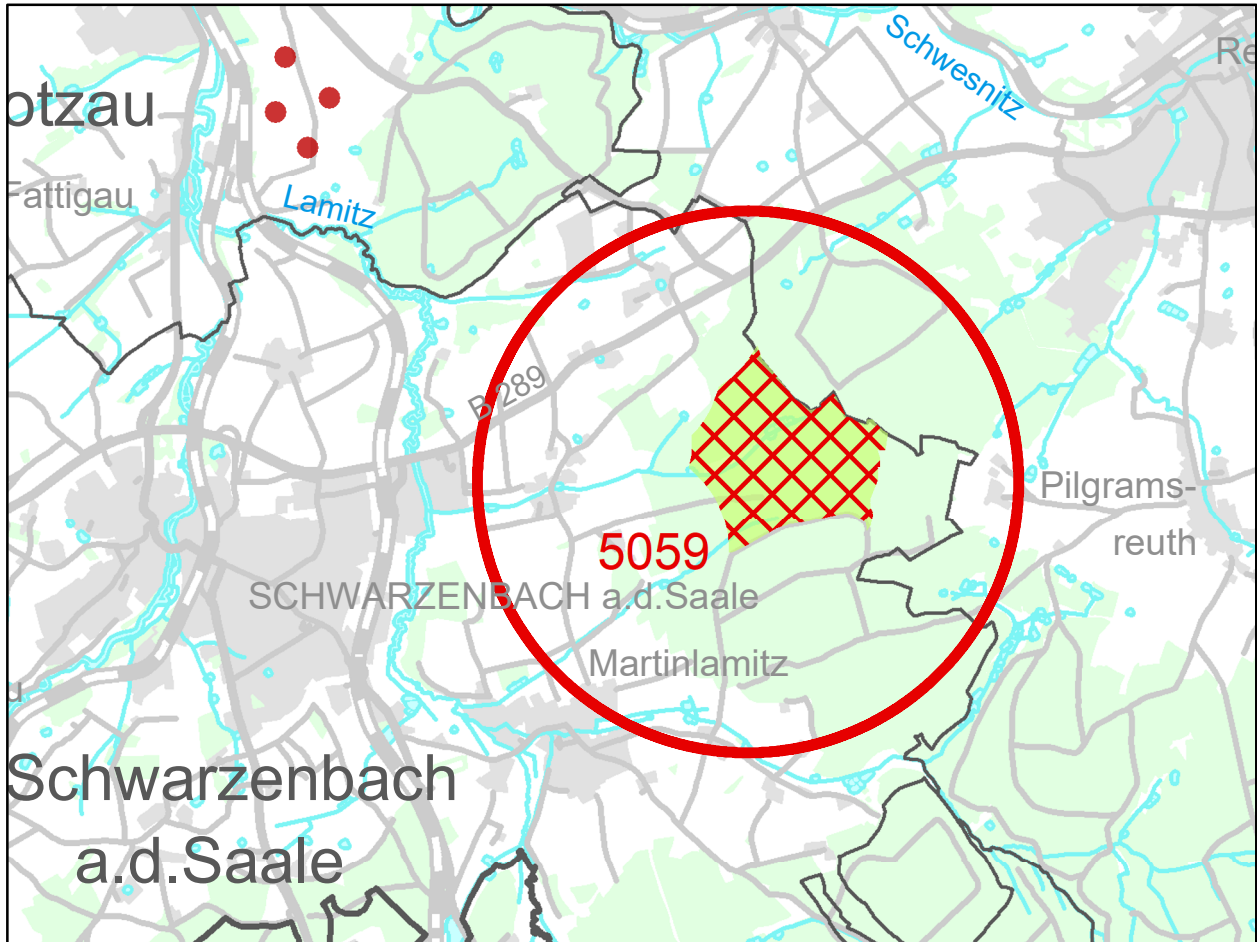
Tektur zu Karte 2 "Siedlung und Versorgung"

### 6.5.2 Windenergie;

Neuvorschlag für das Vorranggebiet für Windkraftanlagen 5059 Martinlamitz-Nordost, Stadt Schwarzenbach a.d.Saale, Landkreis Hof

Vorlage zur Sitzung des Planungsausschusses Oberfranken-Ost am 06.05.2024


Beschlussvorlage zur Einleitung des Beteiligungsverfahrens



## Ziele und Grundsätze der Raumordnung

### Zeichnerisch verbindliche Darstellungen

 5059 Vorranggebiet für Windkraftanlagen

 Vorranggebiet für Windkraftanlagen - soll hinzukommen

### Nachrichtliche Wiedergabe staatlicher Planungsziele

 Regionsgrenze

### Verwaltungsgrenzen


 Grenzen der Gemeinden

 Grenzen der Landkreise und kreisfreien Städte

 Grenze des Regierungsbezirkes

 bestehende Windenergieanlagen (Stand: 01.04.2024)

Maßstab 1:50.000



Bearbeiter: Regionsbeauftragter für die Region Oberfranken-Ost bei der Regierung von Oberfranken

Kartengrundlage: Nutzung der Geobasisdaten der Bayerischen Vermessungsverwaltung

Kartographie: Regierung von Oberfranken

Geobasisdaten: ©Bayerische Vermessungsverwaltung

Herausgeber: Regionaler Planungsverband Oberfranken-Ost