

Regionalplan Region Oberfranken-Ost (5)

Verordnung zur Änderung des Regionalplans

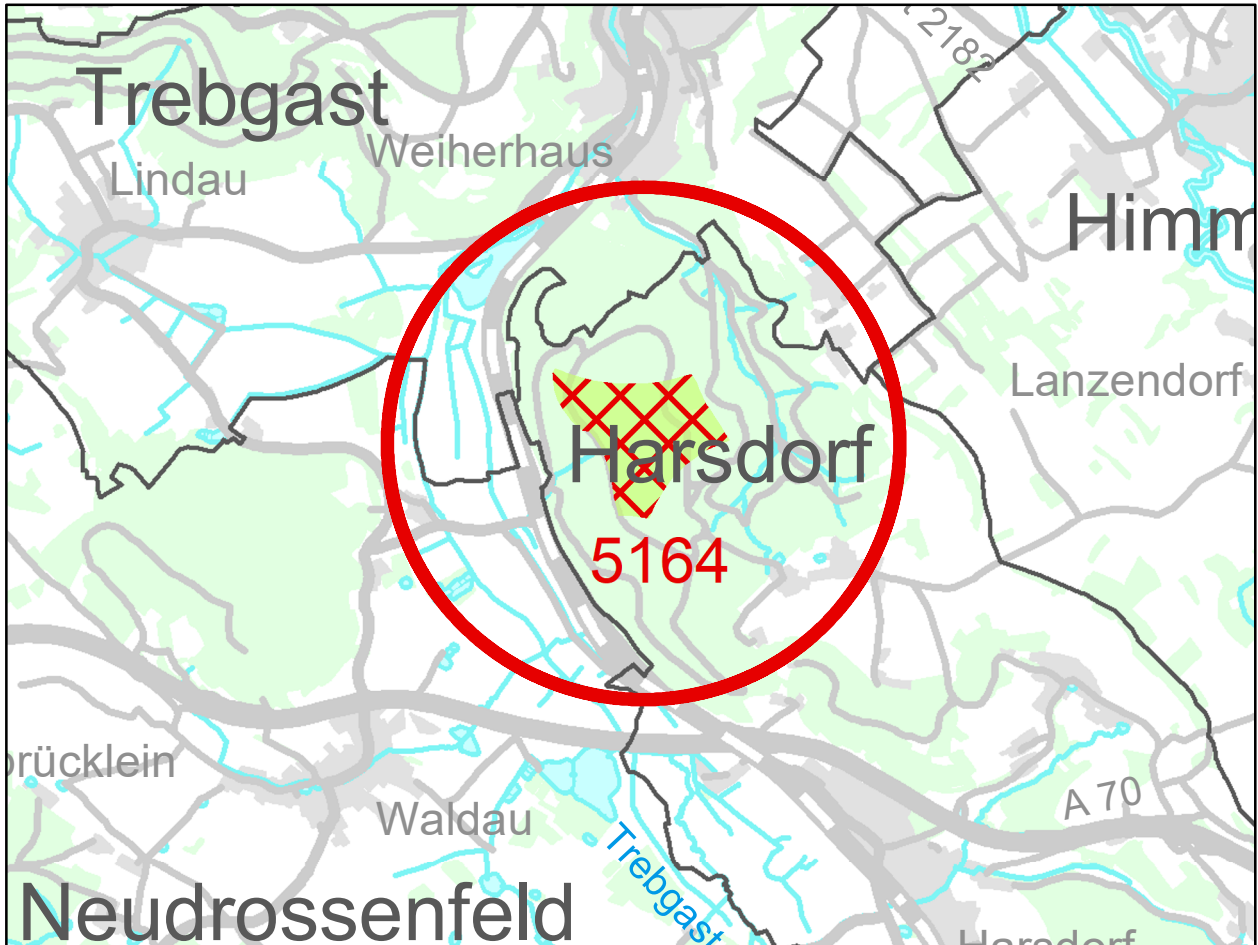
Tektur zu Karte 2 "Siedlung und Versorgung"

6.5.2 Windenergie;

Neuvorschlag für das Vorranggebiet für Windkraftanlagen 5164 Harsdorf-Nordwest, Gemeinde Harsdorf, Landkreis Kulmbach

Vorlage zur Sitzung des Planungsausschusses Oberfranken-Ost am 06.05.2024


Beschlussvorlage zur Einleitung des Beteiligungsverfahrens




Ziele und Grundsätze der Raumordnung

Zeichnerisch verbindliche Darstellungen


 5164 Vorranggebiet für Windkraftanlagen

 Vorranggebiet für Windkraftanlagen - soll hinzukommen


Nachrichtliche Wiedergabe staatlicher Planungsziele

 Regionsgrenze

Verwaltungsgrenzen


 Grenzen der Gemeinden

 Grenzen der Landkreise und kreisfreien Städte

 Grenze des Regierungsbezirkes

 bestehende Windenergieanlagen (Stand: 01.04.2024)

Maßstab 1:50.000



Bearbeiter: Regionsbeauftragter für die Region Oberfranken-Ost bei der Regierung von Oberfranken

Kartengrundlage: Nutzung der Geobasisdaten der Bayerischen Vermessungsverwaltung

Kartographie: Regierung von Oberfranken

Geobasisdaten: ©Bayerische Vermessungsverwaltung

Herausgeber: Regionaler Planungsverband Oberfranken-Ost